



Lokalrådsmøder 2018

Esbjerg, Ribe, Bramming



Esbjerg
Kommune

Dagsorden


- ▶ Anlægsprojekter
- ▶ Gentænkning af den kollektive bustrafik i Esbjerg Kommune
- ▶ Opfølgning på øget borgerinddragelse
- ▶ Pause
- ▶ Opfølgning på spørgsmål fra lokalråd





ANLÆGSPROJEKTER

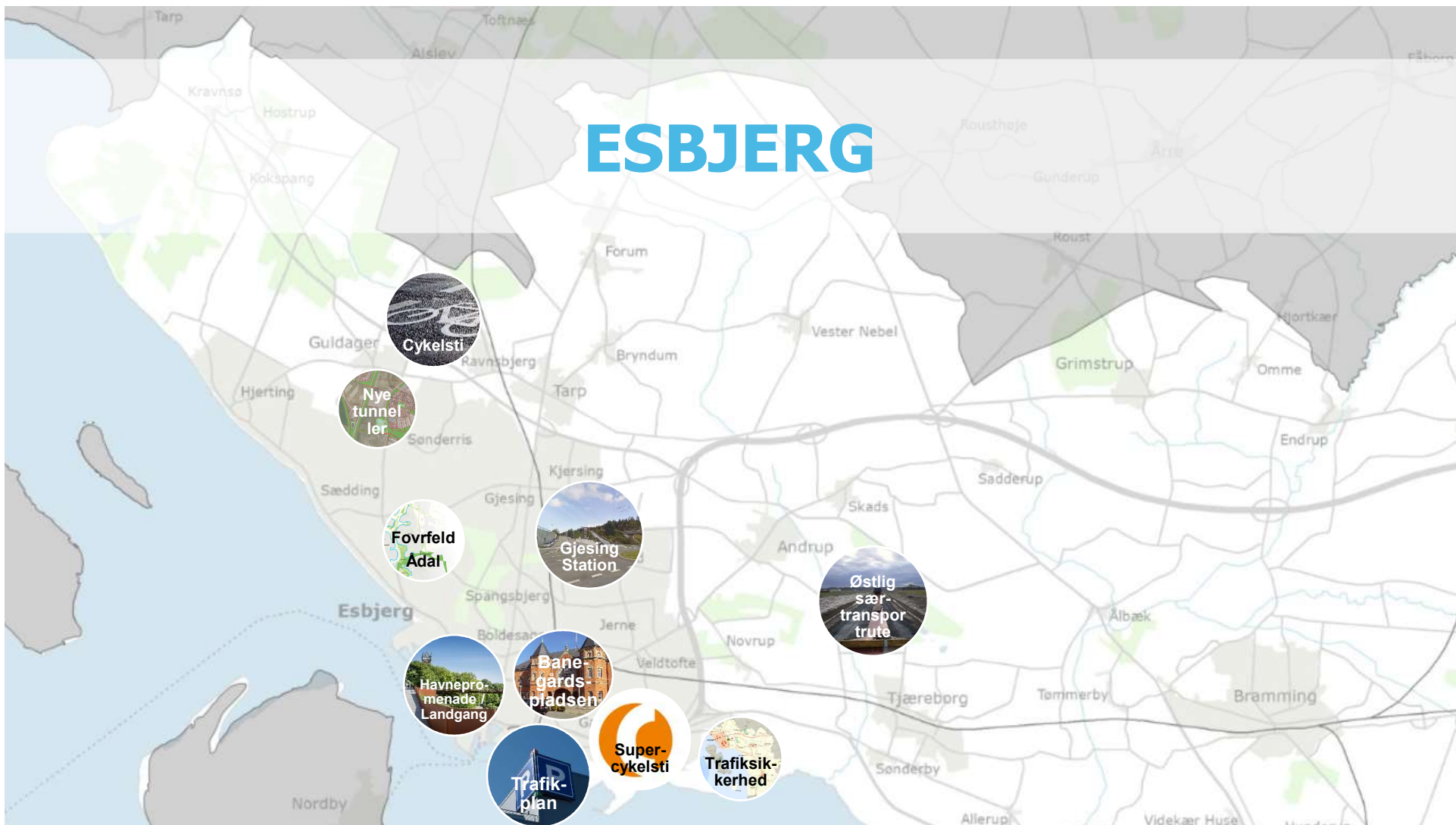





ESBJERG



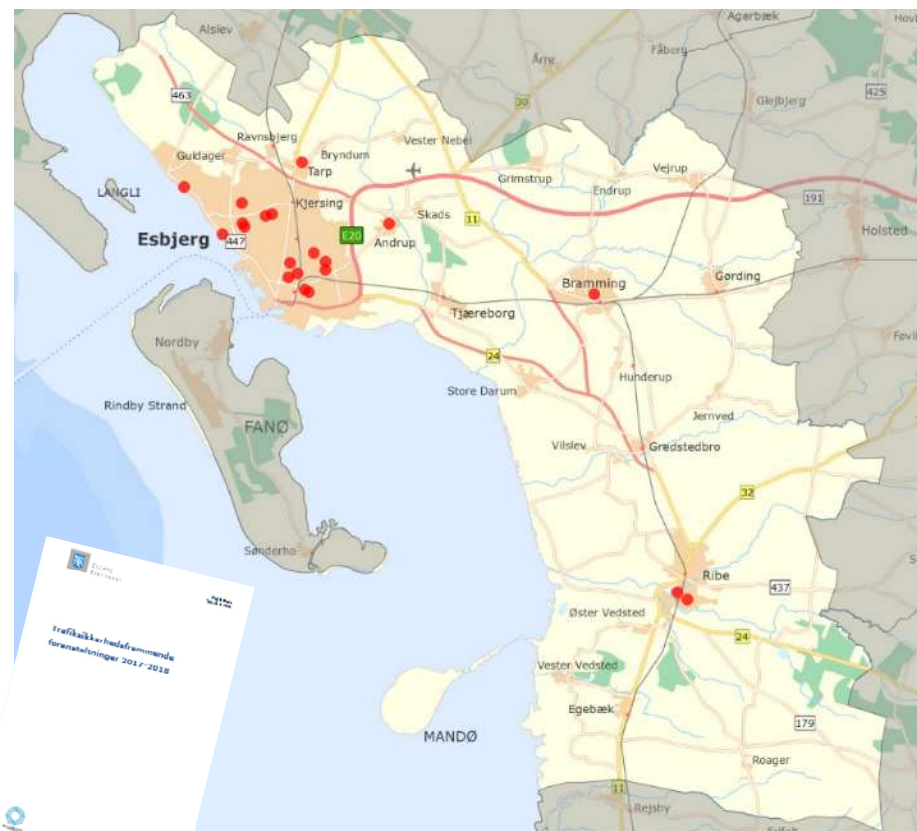
ESBJERG



Trafiksikkerhedsfremmende projekter 2017-18


Projektoversigt


1	Kvaglundvej/Sp. Møllevej	Forflytning af cykelsti ved farligt kryds	200.000
2	Sædding Strandvej	2 nye krydsningsheller	300.000
3	Ringen trafiksanering Blichers-/Ewalds-/Carit Etlars	Indarbejdes i byfornyelsesprojektet	1.000.000
4	Allé	Indarbejdes i byfornyelsesprojektet	400.000
5	Haraldsgade	Midlertidigt bump gøres permanent	80.000
6	Nørrebrogade	2 hævede flader	450.000
7	Spangsberg Kirkevej	Nye bump, farvet midterfelt, indsnævringer	700.000
8	Bryndumvej	Renoveret bump, ny belysning	50.000
9	Hjerting Strandvej	3 nye krydsningsheller	450.000
10	Nordre Forfeldtvej	Nye bump, standsningsforbud, 40 km-zone	250.000
11	Søndre Forfeldtvej	Nyt bump, standsningsforbud, 40 km-zone	150.000
12	Vester Gjesingvej	Hastighedsdæmpning, 2 nye bump	150.000
13	Vestervangen	Hastighedsdæmpning, 2 nye bump	160.000
14	Skolebakken/Tulipanvej Strandby Kirkevej/ Januarvej	Hastighedsdæmpning, trafiksanering	150.000
15	Skolebakken fodgængerfelt	Renoveret bump	100.000
16	Smedevej, Stenhuggervej Januarvej	Fortov, cykelsti, hastighedsdæmpning Hævet flade, indsnævring og indkørselsforbud	450.000
17	hastighedsdæmpning Bakkevej/Plantagevej		150.000
18	forbedret belysning	Større vigelomme, sanering af skilte	150.000
19	Tangevej	Hastighedsdæmpning, 4 nye bump	300.000
20	Seminarievej*	Trafiksanering	275.000



[Se det samlede katalog og læs mere om projekterne på projektsiden](#)

- ▶ Havnepromenaden
- ▶ Landgangen





Banegårdspladsen - Arkitektkonkurrence



Trafikplan for Esbjerg midtby, - Dynamisk p-henvisning i Esbjerg og Ribe



Helhedsplan for Fovrfeld Ådal



- ▶ Skitseprojekt, udmøntning af Helhedsplanen
- ▶ Rekreative anlæg
- ▶ Anlæg til science-formål
- ▶ Forbedring af natur- og vandkvaliteter

- ▶ 2 mio. kr. afsat i Budget 2018



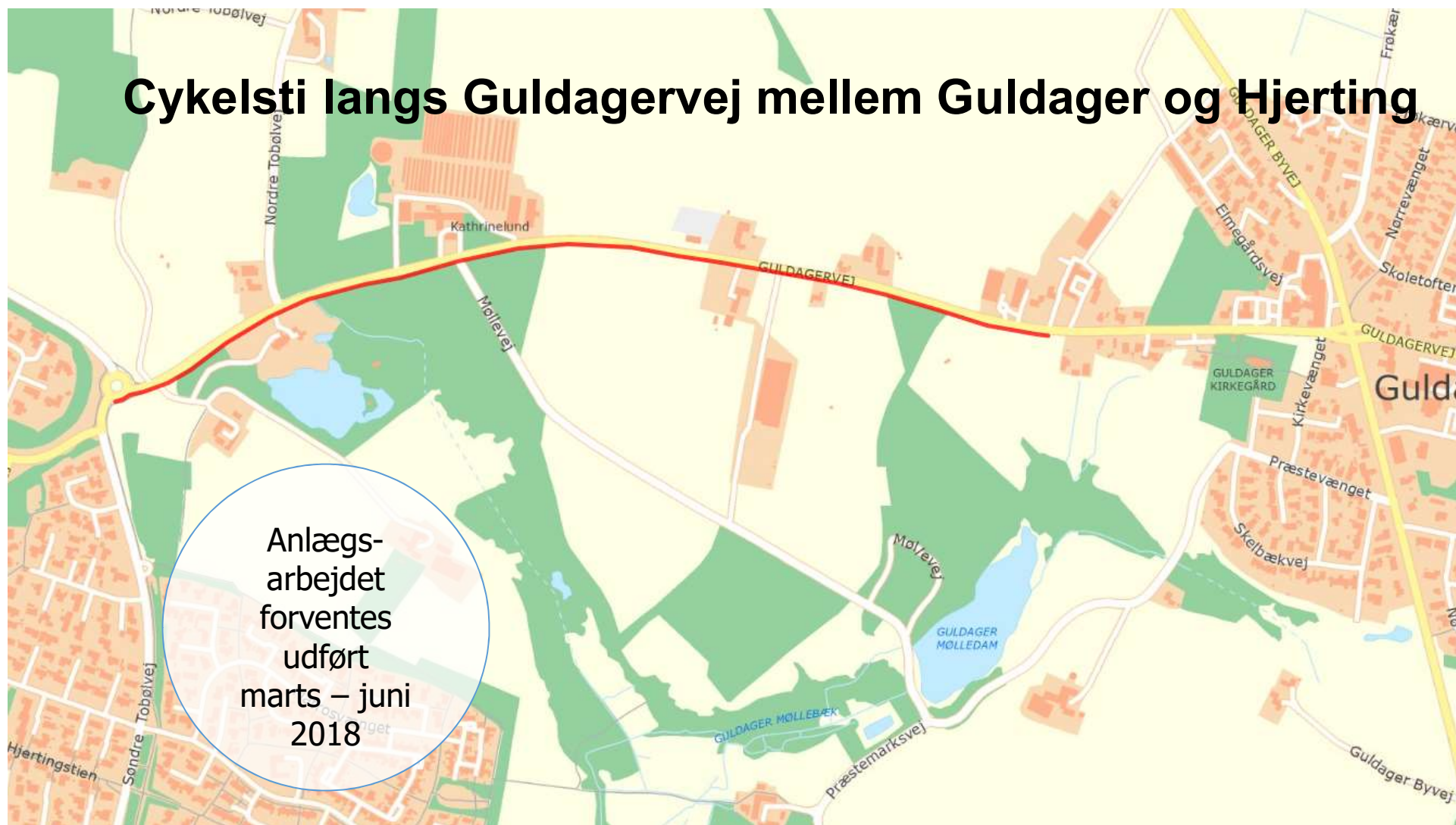
Erisvænget, nye stitunneller

- ▶ Nye stitunneller i forbindelse med byggemodning af området



Cykelsti langs Guldagervej mellem Guldager og Hjerting

Anlægs-
arbejdet
forventes
udført
marts – juni
2018



Gjesing Station



Earthstar Geographics SIO
© 2016 GeoEye
© 2016 Microsoft Corporation
© GeoContent / (p) Intergraph

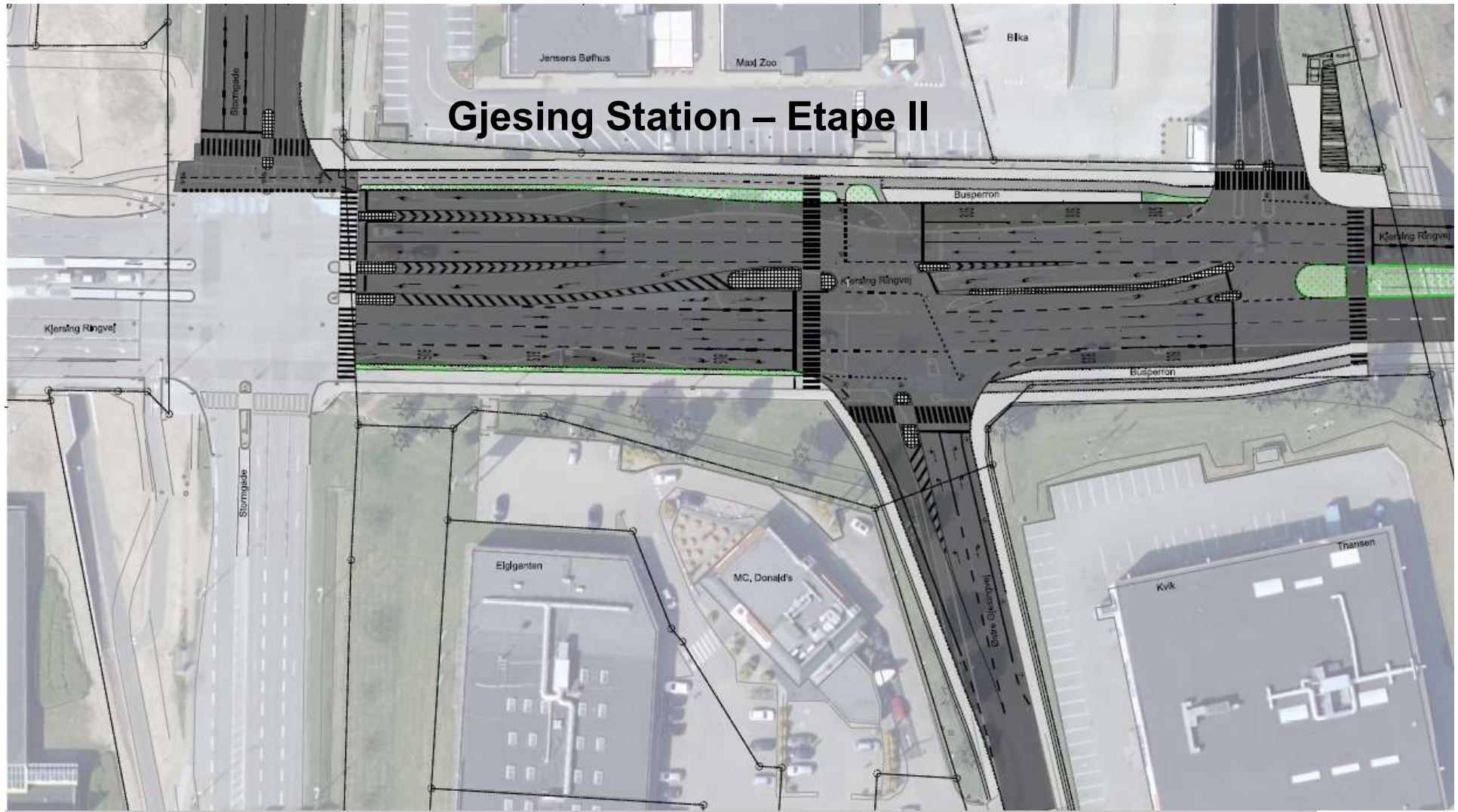
Gjesing Station – Trafikafviklingen efter ombygning

15:45:50

RAMBOLL



Gjesing Station – Etape II



Supercykelsti på Baggesens Allé




Esbjerg
Kommune

Østlig særtransportrute

- ▶ Anlæg forventes gennemført med udgangen af februar 2018
 - ▶ Særtransportruten bliver ca. 10 km kortere end den eksisterende rute over Tarp/Sædding.



Tjæreborgprojektet

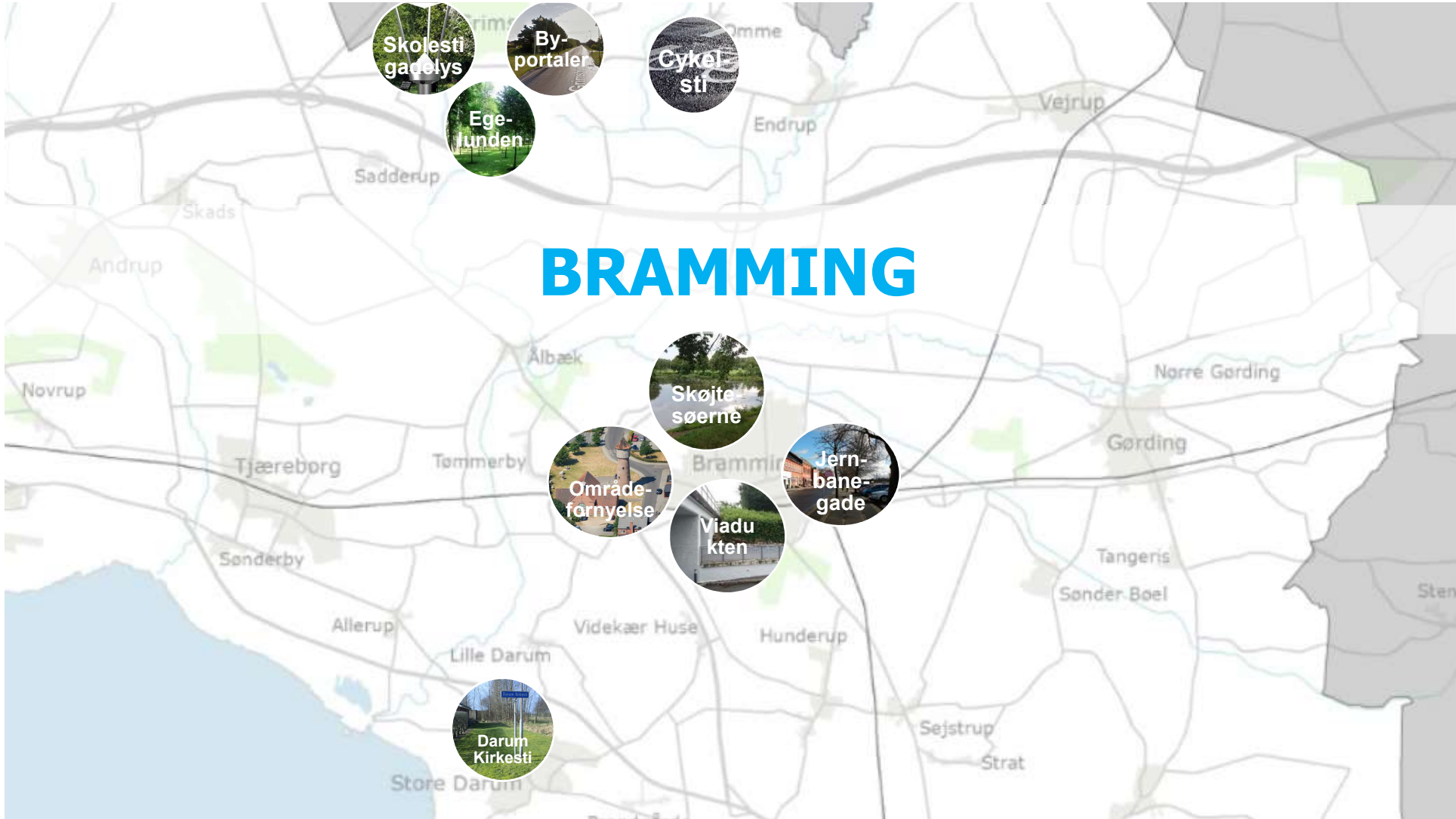





BRAMMING



BRAMMING



Områdefornyelse i Bramming - Tidsplan

Tidsplan, områdefornyelse i Bramming

Oplæg, rev. 13. november 2017

	2017	2018	2019	2020	2021	2022
Arbejdsgruppen for Storegade og Jernbanegade						
Det centrale Storegade (1)						
Jernbanegade (3)			*1			
Arbejdsgruppen for Skolegade, Nørregade og Nørretorv						
Skolegade (2)		*2				
Forsøg med nyindretning af Nørregade og Nørretorv (14)						
Aktivering af Nørretorv (5)			*1			
Attraktive passager (4)						
Arbejdsgruppen for grønne projekter						
Skøjtesøerne (10)	*1					
Grøn forbindelse v/ Mødestedet (7)						
Skt. Knuds Allé (9)			*2			
Bibliotekshaven (6)						
Anlægget (8)					*1	
Arbejdsgruppen for bylivs-projekter						
Afprøve placeringsmuligheder for multibane/skaterbane (16)						
Vandtårnet (12)						
Lægegrunden (15)						
Andre aktiviteter						
Viadukten (11)						
Gårdforbedring, Skolegade (friarealforbedring)						
Bypuljen (13)						


*1: Afdæk samgravningsmuligheder med DIN Forsyning

*2: Koordineres med DIN Forsyning



Esbjerg
Kommune

Viadukten i Bramming



Byfornyelse af Jernbanegade

3: Jernbanegade

- Bedre forbindelse mellem bymidten og banegården

FORMÅL

- At skabe bedre sammenhæng mellem bymidte og banegård.
- Forskønne og øge byrums kvaliteten i den vestlige del af Jernbanegade.
- Understøtte genanvendelse af stationsbygningen og det gamle posthus.

NUVÆRENDE FORHOLD

Jernbanegade er den store østlige indfaldsvej til Bramming bymidte og er samtidig adgangsvejen til og fra banegården. Den har et lidt andet vejprofil end Storegade og har f.eks. ikke særskilte baner til parallelparkering og cykler. Alligevel er den en vigtig forbindelse, og den benyttes af mange typer trafikanter; cyklende, taxaer, busser og almindelig personbil, men også tung trafik med især store

landbrugskøretøjer belaster gaden.

Selvom Jernbanegade er forbindelsen mellem banegård og bymidte, savner den i høj grad den bymæssige karakter som præger flere andre bymidtegader. Langs gadens nordside ligger en række karakteristiske bevaringsværdige bygninger. På sydsiden ligger i den vestlige ende nogle etageboliger med butik i stueetagen og i den østlige ende banegården og byens tidligere posthus. Arealet herimellem er forholdsvis ekstensivt udnyttet som parkeringsareal og fremstår ikke specielt attraktivt. Det bidrager ikke positivt til hverken bymidten eller banegården/posthuset men får i stedet gadestrækningen til at flyde ud og virke længere, end den reelt er.

Stationsbygningen og posthuset anvendes ikke længere til deres oprindelige formål. Kommunen har lejet stationsbygningen til og med marts 2018. Der er i den forbindelse etableret borgerservice samt en

Jernbanegade og den store parkeringsplads set fra vest.



Bramming Banegård set fra nordøst.



Det tidligere posthus, set fra øst.



Esbjerg
Kommune

Skøjtesøerne

Budget

- ▶ 1,18 mio. kr. til renovering af området og oprensning af søerne:
 - ▶ Uddynding af randbeplantning
 - ▶ Renovering af stier
 - ▶ Broer og bænke afrenses og genbehandles
 - ▶ Ekstra bænke
 - ▶ Omlægning af trapper


Tidsplan

- ▶ Uddynding af beplantningen i vinter/forår 2018
- ▶ Oprensning af søen afventer dispensation fra NBL §3
- ▶ Forventet igangsættelse efter 1. september da der ikke må oprenses i dyrenes yngleperiode
- ▶ Renovering af stier og inventar efter oprensningen



Darum Kirkesti

- ▶ Bevilling på 0,17 mio. kr. til opgradering af stien
- ▶ 55.000 kr. fra Friluftsrådet til nye skilte, standere og tavler



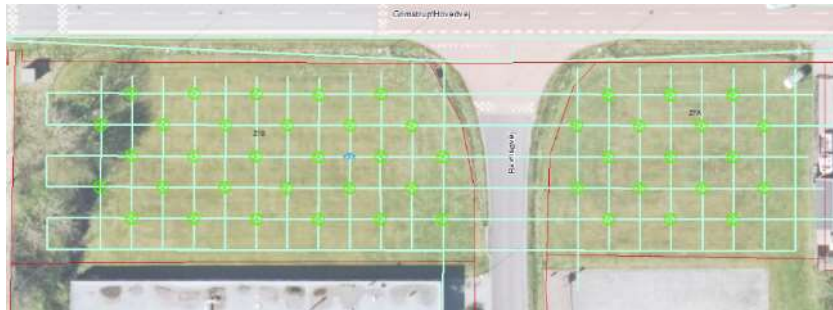
Gadelys på skolesti i Grimstrup

- ▶ Belysning på skolestien

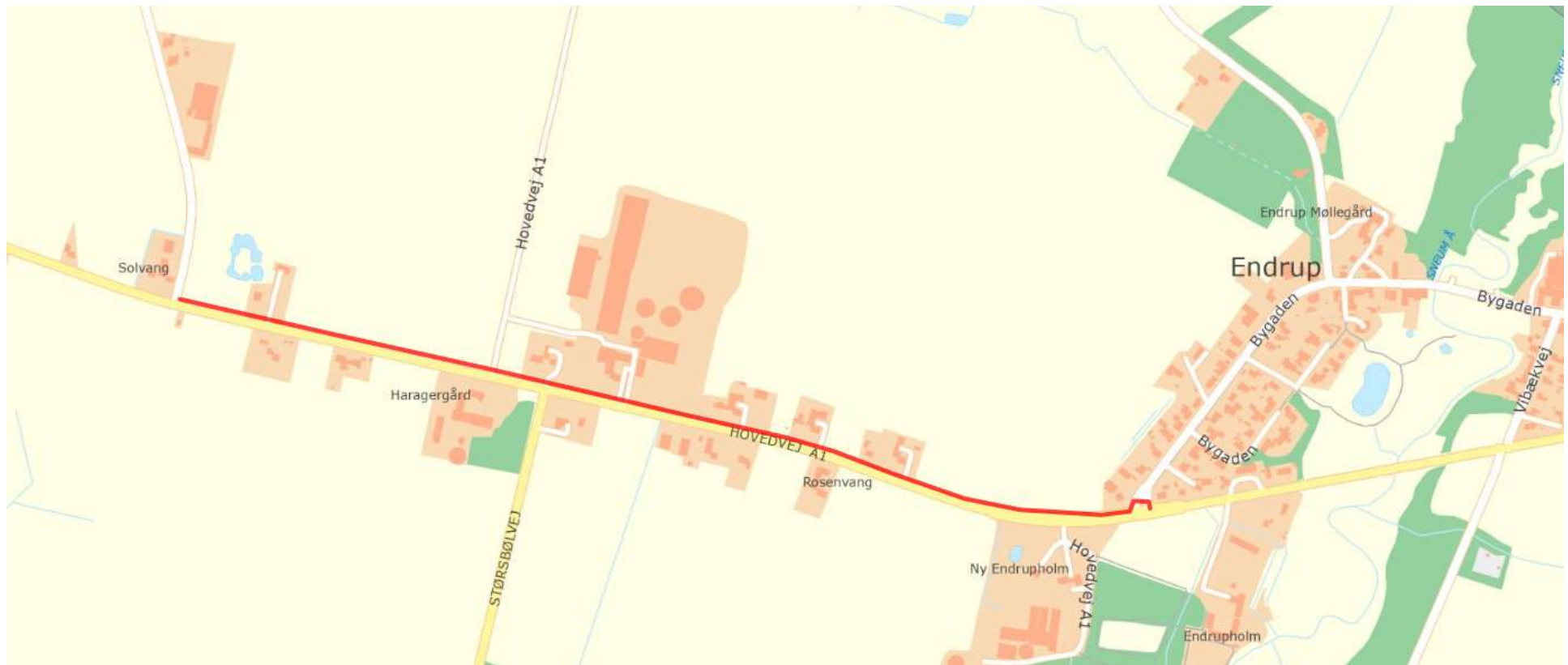


Egelunden i Grimstrup

- ▶ Hen over vinteren blev egelunden i Grimstrup plantet, som en del af landsbyplanens realisering.
- ▶ Lunden er plantet som quinconce – et regelmæssigt mønster, der giver en helt særlig virkning.



Cykelsti langs A1 mellem Endrup og Grimstrup



Renovering af byportaler





RIBE



EnergiMetropol
ESBJERG



RIBE


Brostensbelægning i middelaldergaderne

► Sønderportsgade



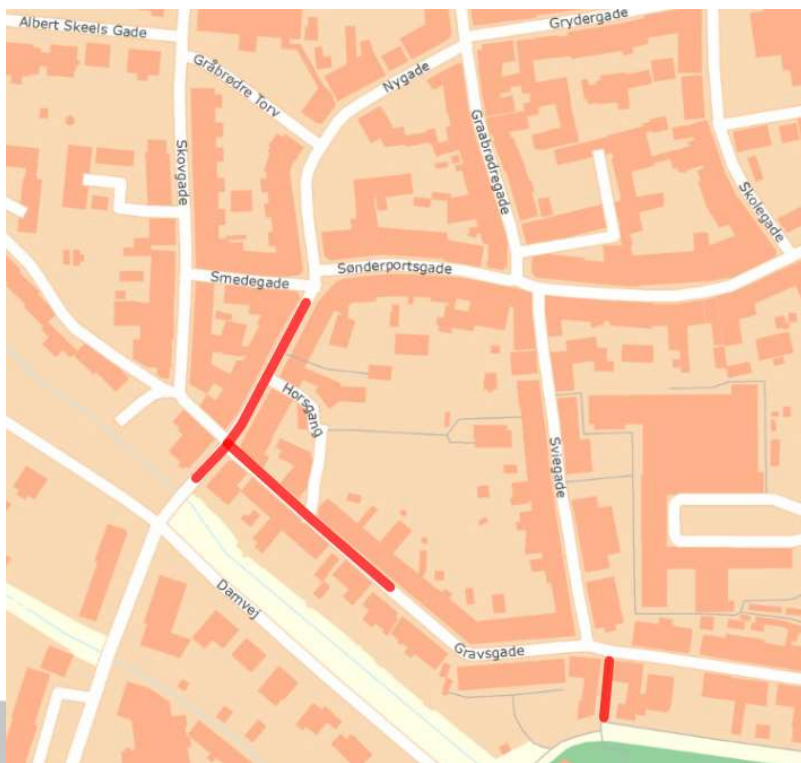
Brostensbelægning i middelaldergaderne

- ▶ Korsbrødregade

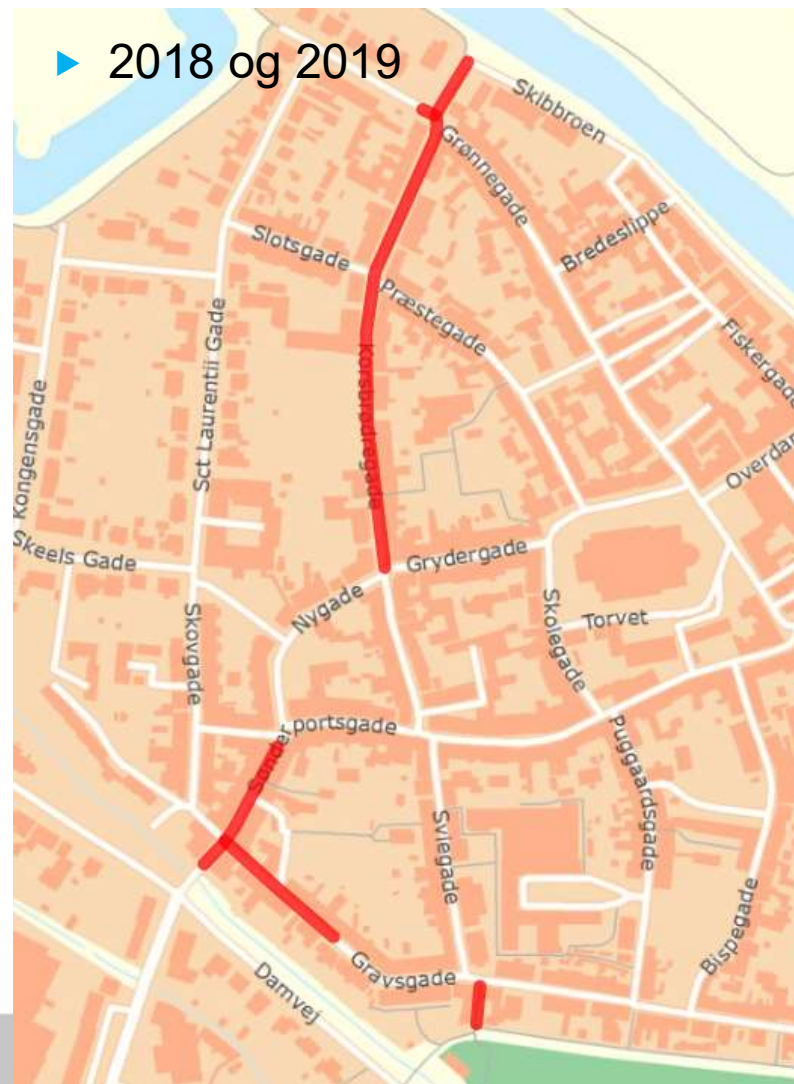


Samgravning

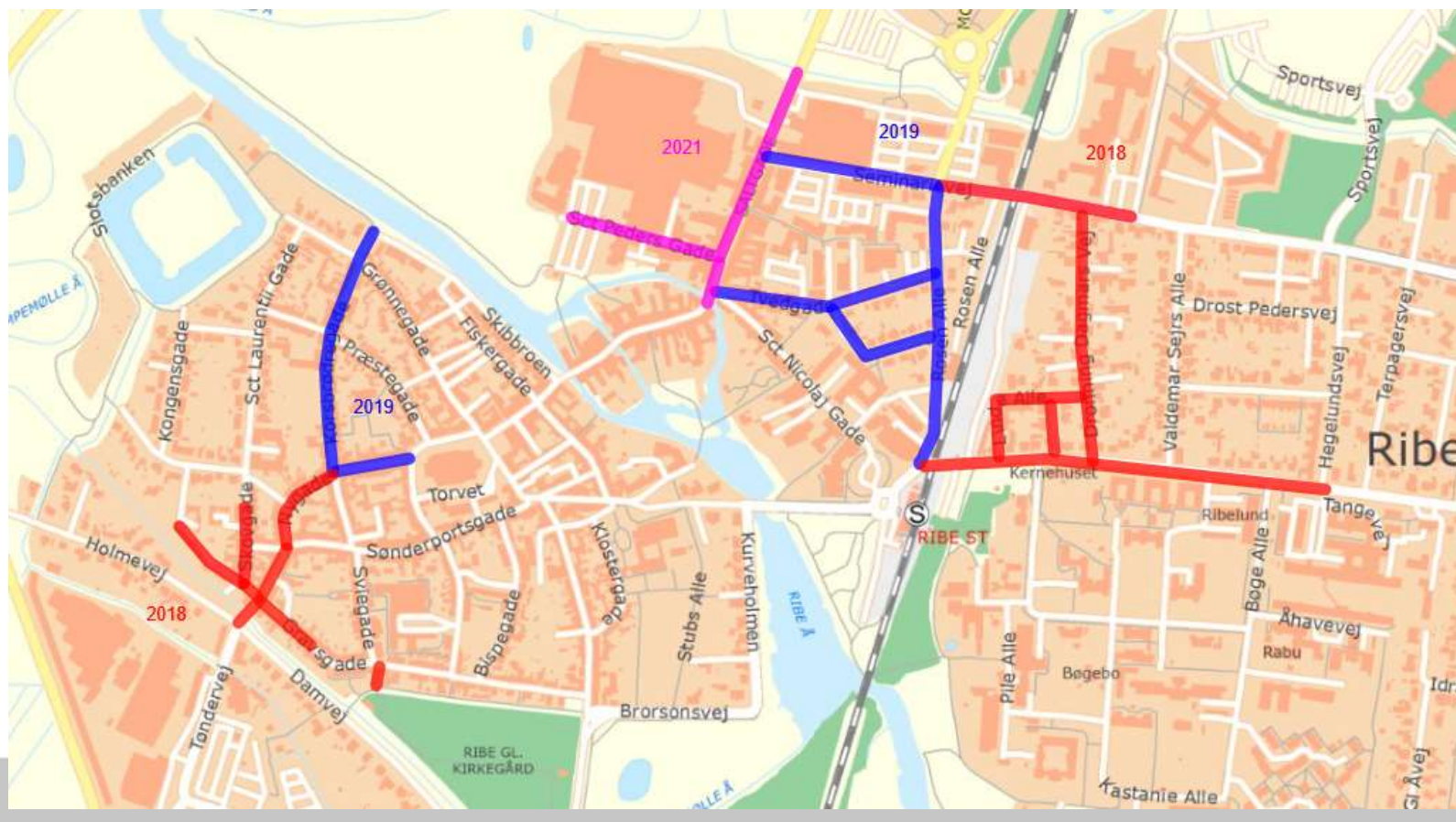
▶ 2018



▶ 2018 og 2019

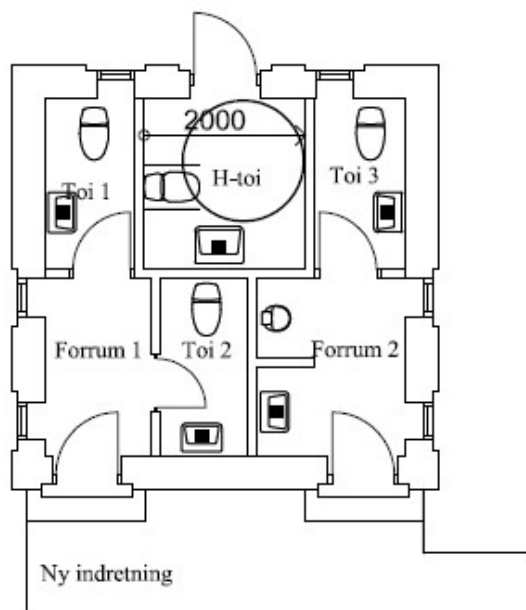


Samgravning



Esbjerg
Kommune

Toilet ved Hans Tausens hus på Domkirkepladsen



- ▶ Toilettet totalrenoveres
- ▶ Der anlægges handicapvenlig adgang
- ▶ Økonomi 1,0 mio. kr.
- ▶ Toilettet på Sct. Catharinæplads lukkes når ombygningen er færdig.



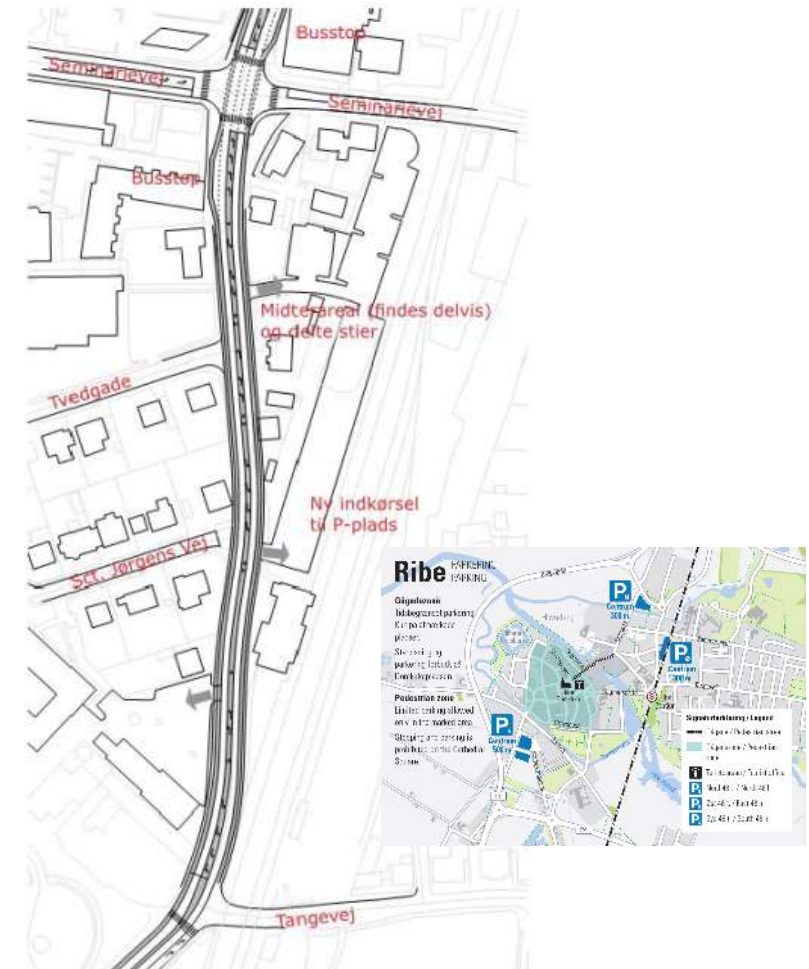
Dagmarsgadebroen

- ▶ Broen skal hovedrenoveres med nye kantbjælker, udskiftning af fugtisolering, nyt spuns, rækværket bliver malet.
 - ▶ Arbejdet skal udføres om sommeren og der vil kun være et spor farbart ad gangen under renoveringsarbejdet.
- ▶ Budget 1,7 mio. kr.



Belægning på P-øst, Rosen Allé

- ▶ Trafiksaneringsplan 2009
 - ▶ Plan for fremtidig udvikling af Rosen Allé
- ▶ Fælles skitseprojekt
 - ▶ Rosen Allé og P-Øst (2018)
- ▶ Detailprojekt
 - ▶ P-Øst (2018)
 - ▶ Rosen Allé (2020)



Figur 1 Principper for sanering af Rosen Allé (Kilde: Trafiksaneringsplan for Ribe Bymidte, 2009)

Belægning på P-øst, Rosen Allé

- ▶ 3 mio. kr. afsat i Budget 2018
- ▶ Fælles skitseprojekt Rosen Allé og p-pladsen (separate detailprojekter)
- ▶ Asfaltbelægning for bedre udnyttelse af p-pladsen og belysning på pladsen
- ▶ Forbedret adgang over Rosen Allé.
- ▶ Anlæg uden for turistsæson (ultimo august/september/oktober)
 - ▶ Koordinering med separatkloakering og cykelstiplaner (2020)



Ribe Lund

- ▶ Familiepark Ribe Lund
 - ▶ Allerede i dag et rekreativt udflugtsmål
 - ▶ Henvendelse fra Handelsstandsforening og Lokalråd Ribe
 - ▶ *"...at skabe bedre rekreative områder i og omkring Ribelund, på grundlag af et mix af det allerede eksisterende."*
- ▶ Forslag for Ribelund:
 - ▶ Bedre skiltning og stirutemarkering,
 - ▶ Flere bænke
 - ▶ Muligheder for motions- og legeredskaber
 - ▶ Grillplads
 - ▶ Mulighed for boldspil
 - ▶ Formidling af stedets vegetation og fugleliv
 - ▶ Formidling og forskønnelse af Ribelunds tidligere gravplads
 - ▶ Sansehave/sansesti og en terapihave.
- ▶ Udviklingsplan udarbejdes i 2018



Gadetræsplantninger

- ▶ Der skal plantes op mod 300 nye træer hvert år
- ▶ En del af dem i 2017 blev plantet langs Sportsvej i Ribe



Cykelsti langs Obbekjærvej

► Indviet d. 15. december 2017



Cykelsti langs Enderupvej i Egebæk-Hvidding

- ▶ Fortov og cykelsti og begge af vejen
- ▶ Udskiftning af vejbelægning
- ▶ Forventet aflevering primo april 2018



Mandø

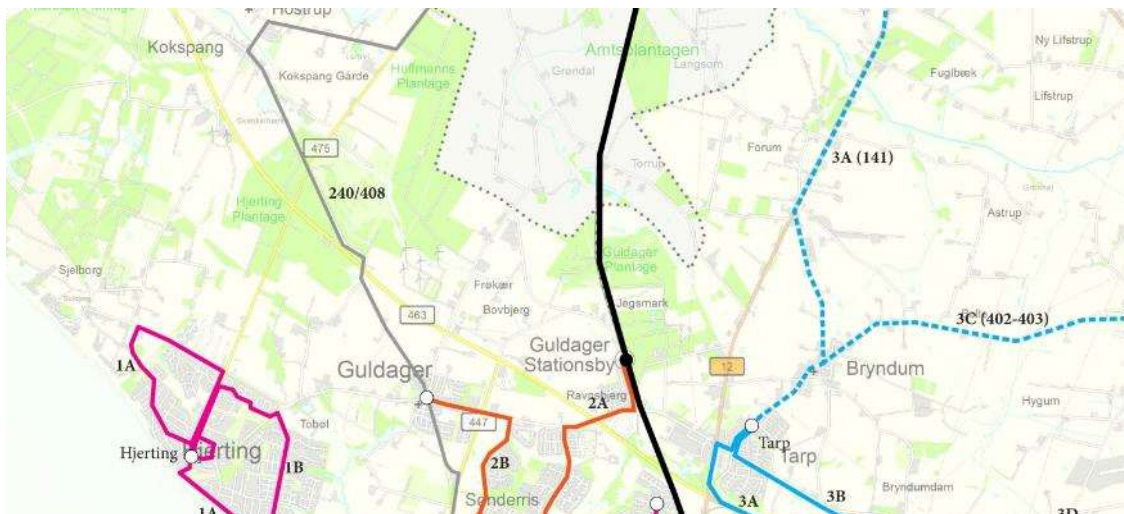
- ▶ Låningsvejen over diget på Mandø
 - ▶ Løsning på trafikale udfordringer
- ▶ Byfornyelse i Mandø



Mandø's udvikling drøftes på borgermøde



Der ønskes trafiksikring i Mandø by



Gentænkning af den kollektive bustrafik



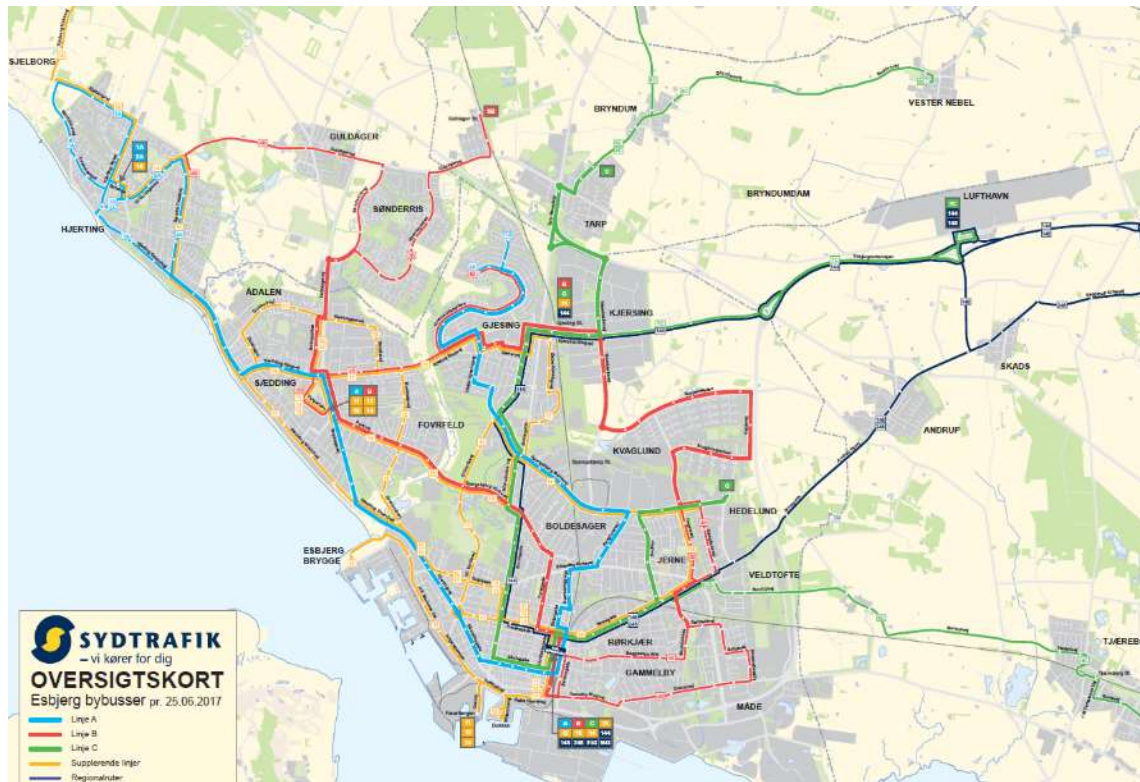
Politisk proces vedr. ny busbetjening

Gentænkning af den kollektive bustrafik

- ▶ Analyseproces gennemført i 2015/16
- ▶ Implementering i 2016/17
- ▶ Inddragelse
 - ▶ Tæt dialog med interessenter
 - ▶ 2 høringer
 - ▶ Evalueringsproces
- ▶ Ny busbetjening trådte i kraft 25. juni 2017
- ▶ Evaluering af ny busbetjening efteråret 2017
 - ▶ "Her og nu ændringer" fra køreplansskiftet – december
 - ▶ Mindre justeringer i december 2017
 - ▶ Større ændringer ved køreplansskiftet 24. juni 2018
 - ▶ 2 mio. kr. pr. år. afsat til optimering af rutenettet



Nyt rutenet pr. 25. juni 2017



Evaluering af ny busbetjening

- ▶ **215 (EK) og 182 (Sydtrafik) henvendelser:**
 - ▶ **Utilstrækkelig betjening af Esbjerg Ø**
 - ▶ Køretids- og kapacitetsproblemer
 - ▶ Betjening af uddannelsesinstitutioner
 - ▶ Gangafstand/ønske om betjening/genetablering af stoppested – fx Langliparken
 - ▶ Stoppestedsforhold
 - ▶ Information om ny busbetjening
 - ▶ Skolekørsel
 - ▶ Omstigning mellem transportformer
 - ▶ Ruteføring/ønsker til betjening
 - ▶ Frekvens – fx Gudenåvej
 - ▶ Speak i busserne
 - ▶ Information til ældrecentre



Flextrafik over kommunegrænsen og Flex ung

- ▶ Fra 5. februar mulighed for at benytte FlexTur over kommunegrænsen.
- ▶ Der er indført en "FlexUng" ordning hvor unge kan visiteres til Flex-ung ordningen, der giver halv pris på ture med flexbus.
 - ▶ Krav at man er bosiddende i Esbjerg Kommune og i besiddelse af et Ungdomskort
 - ▶ [Link til info og ansøgning](#)





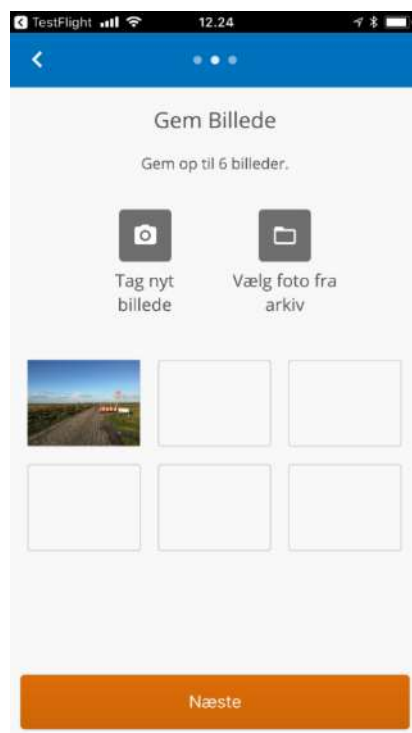
Opfølgning på øget borgerinddragelse



TIP TAK - Borgerhenvendelser via app



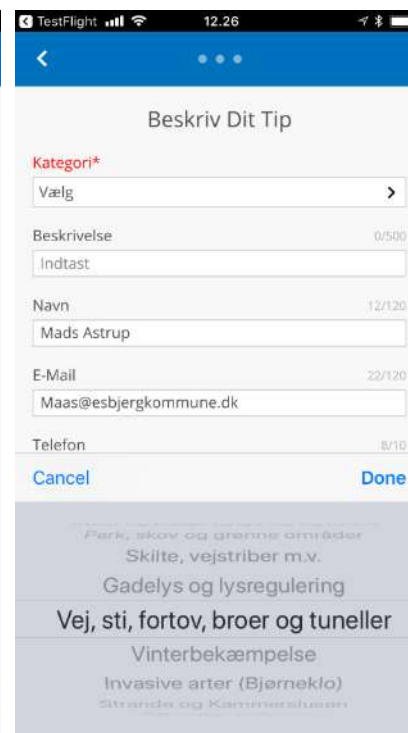
Nyt Tip



Tag et billede eller 6



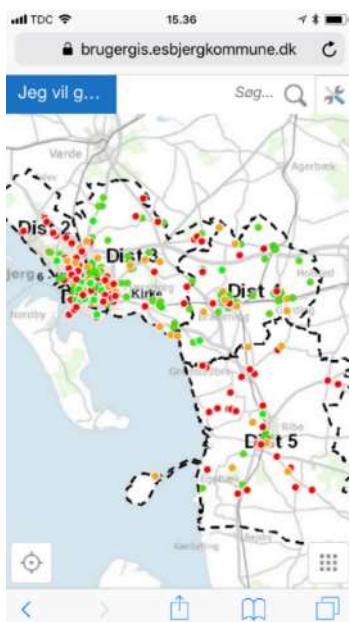
Placer tippet korrekt evt. med GPS



Beskriv Dit Tip – og send



TIP TAK - Borgerhenvendelser via app



Prikkerne er indberetninger



Ved et tryk på prikken kommer oplysningerne frem om indberetningen

- ▶ Kommunikationsindsats
 - ▶ Lancering i [App Store](#) og [Google Play Store](#)
 - ▶ Pressemeddelelse
 - ▶ Info på byportaler
 - ▶ www.esbjergkommune.dk
 - ▶ Esbjerg Kommunes Facebookside
 - ▶ Flyers/plakater
 - ▶ "Visitkort"
 - ▶ Lokalrådsmøder



Esbjerg
Kommune

Opfølgning på spørgsmål fra lokalråd

► Mødereferater

Esbjerg Kommune

» Læs højt » Translate » Newcomers » Tilflytter » Turist » Medarbejder-login

Hvad søger du?

BORGER | ERHVERV | POLITIK | OM KOMMUNEN | LEDIGE JOB

Forældre » Borgere » Samfund og rettigheder » Lokalråd og landskaber » Lokalråd » Esbjerg Øst Lokalråd

Lokalråd

- Bramming Lokalråd
- Bryndum Sogns Lokalråd
- Darum Lokalråd
- Endrup Lokalråd
- **Esbjerg Øst Lokalråd**
- Gjesing Lokalråd
- Grimstrup Lokalråd
- Guldager Lokalråd
- Gørding Lokalråd
- Hosstrup Sogns Familiesråd
- Hunderup-Søstrup Lokalråd
- Lokalråd Ribe Nord
- Lokalråd Ribe Syd
- Lokalråd Ribe Midt
- Skads Andrup Lokalråd
- Sneum-Tjæreborg Lokalråd
- Sædding-Fovrild Lokalråd
- Sønderris Lokalråd
- Vejrup Lokalråd
- Vester Nebel Sogns Lokalråd
- Kontaktoplysninger
- Politik for nærdemokrati

Esbjerg Øst Lokalråd

Formål

Det er lokalrådets formål at bidrage til lokalområdets udvikling samt fremme samarbejdet mellem lokale interesser. Alt dette i overensstemmelse med borgernes ønsker og til gavn for befolkningen, områdets udvikling samt miljøet i området. Lokalrådet er upolitisk.

Afgrænsning

Lokalrådet virker indenfor Esbjerg Øst Lokalområde.

Før mere information - følg links til højre.

MIN SIDE NEM ID

SELVBTJENING BORGER

SELVBTJENING ERHVERV

KONTAKT

Esbjerg Øst Lokalråd
Gitte Laugesen
lokalraadetost@outlook.com

INFORMATION

- Landskabsplaner
- Mødereferater
- Opfølgingsark - møde med Vej & Park (test)

LÆS MERE

på Fællessiden for lokalsamfund i Esbjerg Kommune
www.lokalsamfund.esbjergkommune.dk

Esbjerg Kommune

» Læs højt » Translate » Newcomers » Tilflytter » Turist » Medarbejder-login

Hvad søger du?

BORGER | ERHVERV | POLITIK | OM KOMMUNEN | LEDIGE JOB

Forældre » Borgere » Samfund og rettigheder » Lokalråd og landskaber » Lokalråd » Esbjerg Øst Lokalråd

MIN SIDE NEM ID

SELVBTJENING BORGER

SELVBTJENING ERHVERV

Mødereferater - Esbjerg Øst Lokalråd

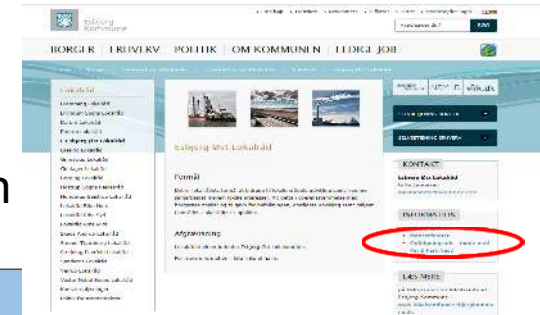
- 2017-05-09 - Referat fra møde mellem Sædding-Fovrild, Gjesing og Esbjerg Øst og Økonomiudvalget.pdf (251 KB)
- 2017-03-17 Referat: Møde mellem Sædding-Fovrild, Gjesing og Esbjerg Øst Lokalråd og Teknik og Byggeudvalget.pdf (504 KB)
- 2016-05-11 Sædding-Fovrild, Gjesing og Esbjerg Øst.pdf (152 KB)
- 2016-04-01 Referat - Sædding-Fovrild Gjesing og Esbjerg Øst.pdf (259 KB)
- 2016-08-11 Sædding-Fovrild, Gjesing og Esbjerg Øst Lokalråd.pdf (178 KB)
- Referat fra møde med Esbjerg Øst Lokalråd den 28. april 2014.pdf (147 KB)

Opfølgning på spørgsmål fra lokalråd

- ▶ Opfølgingsark på lokalrådenes sider på hjemmesiden

Senest opdateret: 31.01.2018

Opfølgning fra Vej & Parks Lokalrådsmøder 2018					
Pkt. i referat	Emne	Handling	Kontaktperson	Status	Bemærkninger
Lokalråd i Esbjerg					
Bryndum					
5	Trafikken omkring Auraskolen, Bryndum afdeling.	Trafiksanerung af krydset Tarp Byvej/Bryndumvej, cykelsti langs Bryndumvej til skolen og en hævet flade i krydset Bryndumvej/Krohaven indgår i Trafiksikkerhedsplanens projektliste for år 2017.	Jane Svinkløv 76161539	Tildelt	Cykelsti langs Bryndumvej er desuden medtaget i Esbjerg Kommunes Stiplan.
Guldager					
13	Hastighedsdæmpende foranstaltninger på Frekjærvej.	Etablering af byport medtages i prioritering af trafiksikkerhedsfremmende foranstaltninger. Alternativt plasticbump som lokalrådene selv finansierer (mindre veje).	Jane Svinkløv 76161539	Afsluttet	Læs mere på http://www.esbjergkommune.dk/borger/vej-og-trafik/trafiksikkerhed/procedure-for-egenfinansiering.aspx
Esbjerg Øst					
19	Fortovet Jagtvej/Kirkebakken ønskes gennemgået, der er meget dårlig belægning og ingen kantsten.	Vi besigtiger, og de værste skader udbedres.	Per Davidsen 76160393	Igangværende	
Gjesing					
24	Vi blev sidste år orienteret om, at der er lavet skitseforslag til fortove/cykelstier langs Øster Gjesingvej. Indtil disse forslag kan iværksættes, kunne vi tænke os en afstribring langs vejen, som f. eks langs Golfvej. Vi har ikke hørt noget og blev sidste gang stillet i udsigt, at der i 2016 som minimum ville blive taget initiativ til en afstribring.	I forbindelse med planlagt ombygning af krydset Øster Gjesingvej/Kjersing Ringvej i 2017 etableres cykelbaner fra krydset og mod syd frem til Quitzau, Øster Gjesingvej 5, hvor kørebanen snævres ind.	Søren Schrøder 76161537	Tildelt	Fortov og cykelsti på strækningen er med i prioriteringen af midler til trafiksikkerheds-fremmende foranstaltninger



Esbjerg
Kommune

Dialogmøde mellem lokalrådene og Entreprenør

- ▶ Mandag d. 4. juni 2018
kl. 17.00-19.00 på Vadehavscentret,
V. Vedsted, Ribe.



Samarbejde mellem lokalråd og Entreprenør

Fællesmøde:

- ▶ Velkomst og introduktion ved entreprenørchef Jesper Brødsgaard og driftschef Dan Overgaard.

Inddelt i grupper efter gamle kommunegrænser:

- ▶ Samspil mellem lokalråd og Entreprenør i lokalområderne. Her vil være mulighed for at komme med inputs til de personer, som til dagligt har ansvaret for distriktet.



Samarbejde mellem lokalråd og Entreprenør

- ▶ Tilmelding og indkomne forslag fremsendes senest fredag d. 25. maj til vibevej8@esbjergkommune.dk



